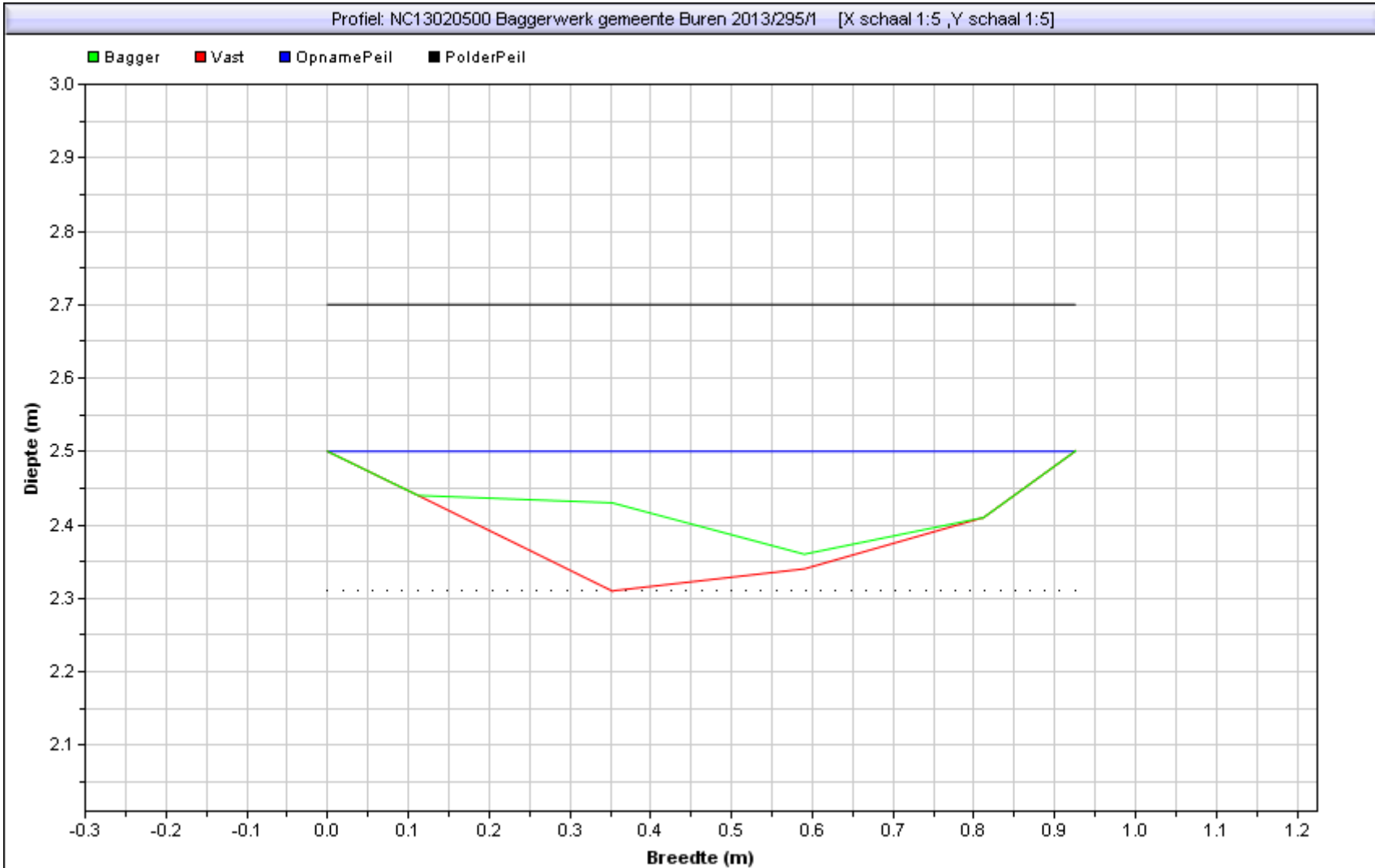


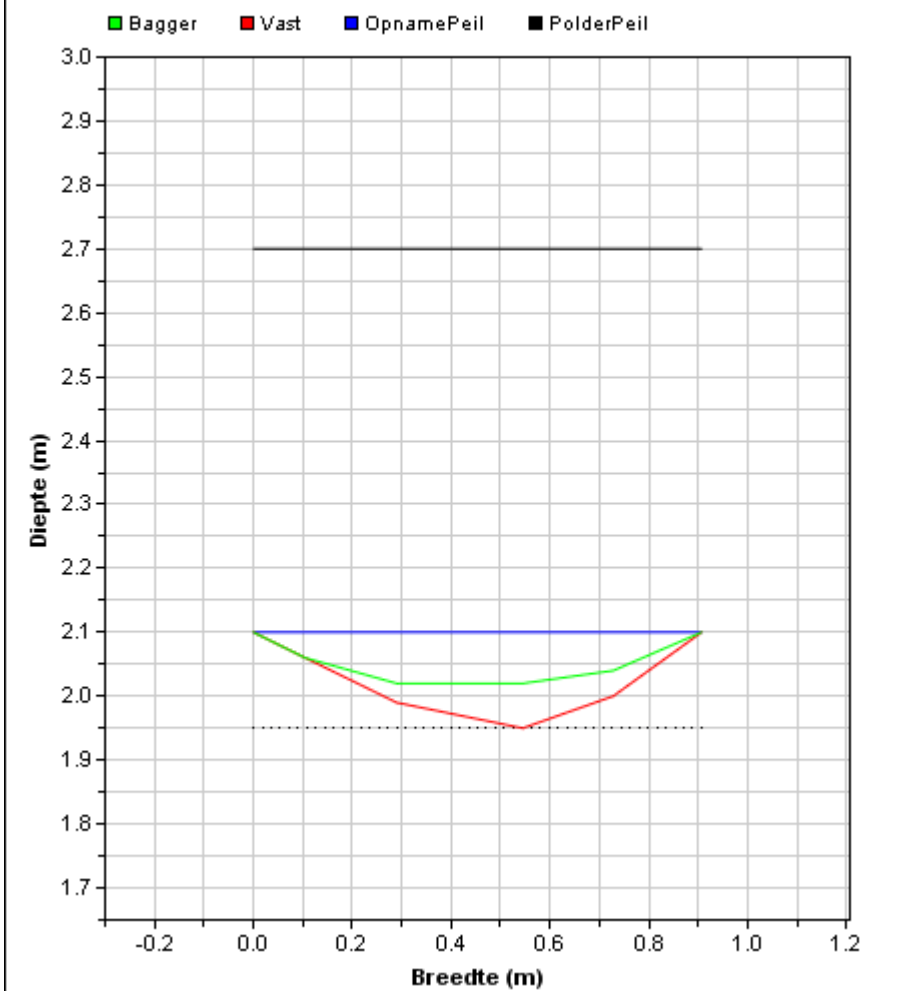
Gebied : NC13020500 Baggerwerk gemeente Buren 2013
Project :
Bedrijf : RPS
Dwarsprofiel : 295 / 1 Datume uitpeiling: 0:00:00
Beschrijving :



Situatie tekening	
Polderpeil [m]	2,7
Opnamepeil [m]	2,5
Bepalende Lengte van profiel [m]	0
Nat profiel bestaand t.o.v. leggeroppervlak [%]	70,00%
Bagger [m2] ([m3])	0,03(0,00)

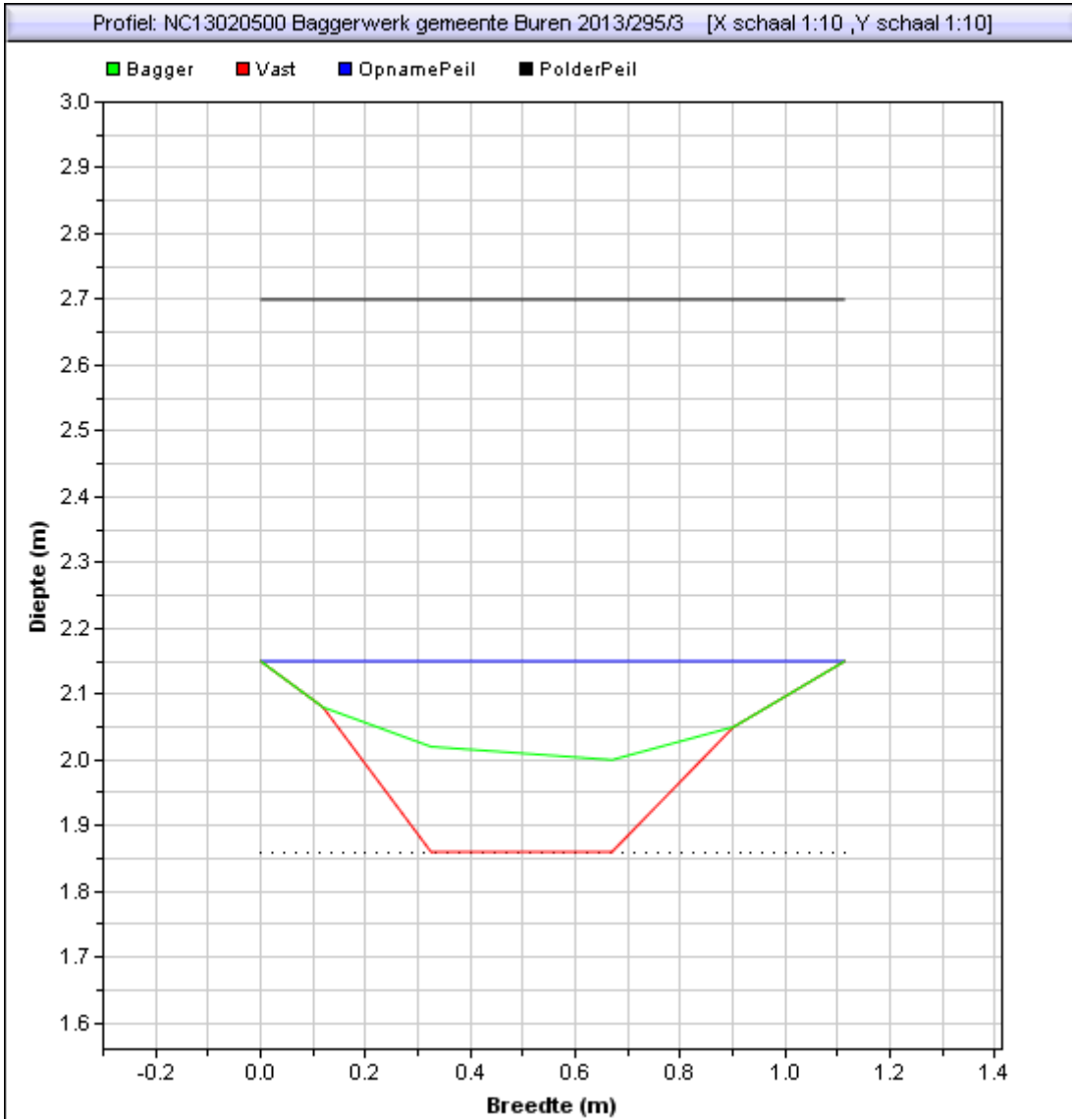
Gebied : NC13020500 Baggerwerk gemeente Buren 2013
Project :
Bedrijf : RPS
Dwarsprofiel : 295 / 2 Datume uitpeiling: 0:00:00
Beschrijving :

Profiel: NC13020500 Baggerwerk gemeente Buren 2013/295/2 [X schaal 1:10 ,Y schaal 1:10]



Situatie tekening	
Polderpeil [m]	2,7
Opnamepeil [m]	2,1
Bepalende Lengte van profiel [m]	0
Nat profiel bestaand t.o.v. leggeroppervlak [%]	165,00%
Bagger [m2] ([m3])	0,03(0,00)

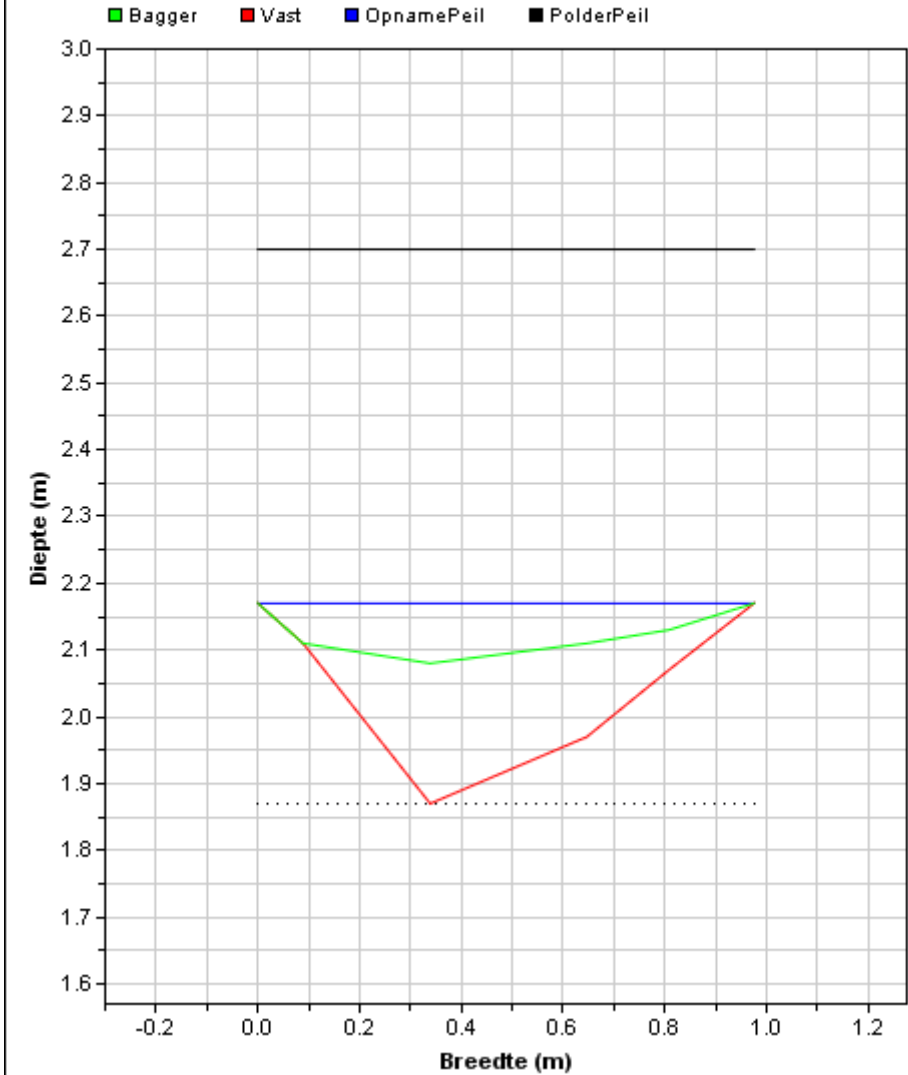
Gebied : NC13020500 Baggerwerk gemeente Buren 2013
Project :
Bedrijf : RPS
Dwarsprofiel : 295 / 3 Datume uitpeiling: 0:00:00
Beschrijving :



Situatie tekening	
Polderpeil [m]	2,7
Opnamepeil [m]	2,15
Bepalende Lengte van profiel [m]	0
Nat profiel bestaand t.o.v. leggeroppervlak [%]	164,00%
Bagger [m2] ([m3])	0,09(0,00)

Gebied : NC13020500 Baggerwerk gemeente Buren 2013
Project :
Bedrijf : RPS
Dwarsprofiel : 295 / 4 Datume uitpeiling: 0:00:00
Beschrijving :

Profiel: NC13020500 Baggerwerk gemeente Buren 2013/295/4 [X schaal 1:10 ,Y schaal 1:10]



Situatie tekening	
Polderpeil [m]	2,7
Opnamepeil [m]	2,17
Bepalende Lengte van profiel [m]	0
Nat profiel bestaand t.o.v. leggeroppervlak [%]	146,00%
Bagger [m2] [(m3)]	0,10(0,00)